

了解更多。  
保持联系。

有关更多信息，  
请访问项目网站：  
[cambridgema.gov/theport](http://cambridgema.gov/theport)

在项目网站上注册，以加入电子邮件列表，从而接收未来消息和通知。

问题或评论  
可以直接发送给：

**Jerry Friedman**

监理工程师

公共工程部门

617-349-9720 或

[jfriedman@cambridgema.gov](mailto:jfriedman@cambridgema.gov)

要查看本手册的西班牙语、葡萄牙语、普通话或海地克里奥尔语版本，请通过扫描二维码访问项目网站。



即将推出：

虚拟公开会议：3月31日


社区活动：6月25日

弹出窗口

社区行走



以及更多

扫描二维码了解更多详情



City of Cambridge DPW  
147 Hampshire Street  
Cambridge, MA 02139

**THE WORKS**  
CAMBRIDGE  
DEPARTMENT  
OF PUBLIC



**THE WORKS**  
CAMBRIDGE  
DEPARTMENT  
OF PUBLIC

2022年3月

## 关于项目

港口基础设施项目包括改善以下方面：



街道和人行道



树木和  
休憩用地



水



下水道



排水

港口街区容易受到泛洪侵袭，并且由于更频繁、短暂，且非常强烈的风暴事件，泛洪风险正在增加。

该项目将通过更换旧管道、安装新管道和建造地下蓄水池来减少街区泛洪。

新的蓄水池和升级的管道系统将把雨水从港口引入到查尔斯河，减少大风暴期间的严重泛洪和下水道回水。

该项目还将改善街区街道和人行道的安全性和可达性，增加树冠覆盖面，并通过景观美化、公共艺术、座椅和娱乐元素来加强公共空间。



2010年7月的一场风暴后，学校街 (School Street) 的艾伦主教大道 (Bishop Allen Drive) 被淹没。

## 分享您的看法

市政府希望在**3月31日下午6点**的虚拟公开会议上听到您的意见。了解有关项目进度、什么是共享街道，以及后续步骤的消息，并分享您对街道改善的反馈。

虚拟会议注册链接：  
[tinyurl.com/332cje3z](https://tinyurl.com/332cje3z)

不能参加？如欲了解更多详情，包括有关工作小组\*的信息，及观看演讲记录，请访问项目网站：[cambridgema.gov/theport](https://cambridgema.gov/theport)

\*工作小组包括在港口生活或工作的指定人员。这个志愿者团体就这个重要项目的规划和设计相关的关键问题向市政府提供建议。

## 阶段 1，已完成

在阶段 1 中，市政府在艾伦主教大道旁的 6 号停车场 (PL6) 兴建了一座地下雨水蓄水池。

该蓄水池于 2021 年 5 月上线，仅在 2021 年夏季就转移了 350 多万加仑的雨水，减少了该街区的地表泛洪。



已完工的雨水蓄水池的效果图，背景为中央市场。

## 阶段 2，即将推出

在阶段 2，市政府将在港口建造更多的地下雨水和污水蓄水池，以减少泛洪频率和严重程度。这些蓄水池将不再像最初讨论的那样位于克莱门特摩根公园 (Clement Morgan Park) 下面。

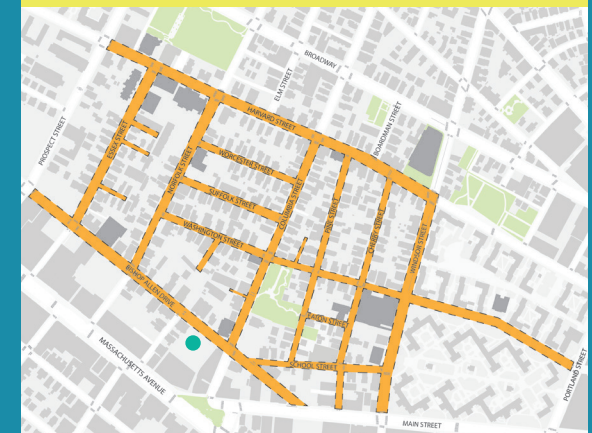
阶段 2 还包括升级现有的地下公共设施，并改善街区街道、人行道和休憩用地。

通过与社区的合作，市政府可以整合：

- 改善人行横道和人行道
- 交通稳静化和共享的街道设计
- 改善照明和景观
- 行道树和绿色基础设施
- 公共艺术和互动元素

在即将到来的虚拟公开会议上分享您对这些主题的反馈。

### 项目区域



项目区域  
PL6 蓄水池