

Conselho de Comissários Eleitorais da Cidade de Cambridge

51 Inman Street, Cambridge, MA 02139 • Telefone: 617-349-4361
Fax: 617-349-4366 • E-mail: elections@cambridgema.gov

Comissários:

Ethridge A. King
Larry W. Ward
Charles J. Marquardt
Victoria A. Harris

Diretora-executiva:

Tanya L. Ford

Diretora-assistente:

Lesley Waxman

Cliente Residencial
Cambridge, MA

DST PRÉ-
CLASSIFICADO
CORREIOS DOS EUA
PAGO
CAMBRIDGE MA
Nº DE LICENÇA 58215

O QUE É REDISTRITAMENTO?

Novas linhas de delimitação de zonas e distritos eleitorais são traçadas para registrar as mudanças na população da cidade e a fim de prever as necessidades do sistema eleitoral da cidade para a próxima década. A população de Cambridge aumentou 12,6% entre 2010 e 2020, mas as mudanças não foram distribuídas uniformemente em toda a cidade. O Conselho de Comissários Eleitorais realizou várias reuniões públicas para finalizar um plano de redistritamento para redesenhar os limites dos distritos visando equilibrar a população entre os distritos, conforme exigido pela lei estadual. Cambridge atualmente possui 11 zonas eleitorais, 33 distritos e 9 subdistritos. Saiba mais em cambridgema.gov/pollinglocations

O QUE É REDISTRITAMENTO?

O Legislativo Estadual é responsável pelo redistritamento, que divide o estado em distritos para o Congresso, Senado Estadual, Deputado Estadual e Conselho de Governadores. Os novos distritos entraram em vigor a partir de em 2022. Durante o processo, a Cidade de Cambridge foi dividida em 2 Distritos do Congresso, 3 Distritos do Senado, 6 Distritos do Câmara Estadual e 2 Distritos do Conselho do Governador. Para encontrar informações do seu distrito, acesse cambridgema.gov/pollinglocations

O QUE SÃO OS SUBDISTRITOS?

Em 9 dos distritos eleitorais de Cambridge, os distritos legislativos não correspondem aos limites da zona e do distrito, ou seja, alguns distritos estão em mais de um distrito legislativo. Os eleitores que moram em um desses "subdistritos" serão listados em uma lista de votação separada e receberão uma cédula diferente dos outros eleitores no distrito para as eleições estaduais. Os subdistritos são indicados com a letra "A" (por exemplo, Zona Eleitoral 1 Distrito 2A). Isto não se aplica às Eleições Municipais, pois todos os eleitores têm o mesmo voto, e os votos contados no subdistrito são contados junto com o resto do distrito. Os resultados das eleições municipais não serão divididos por subdistrito. Saiba mais acessando cambridgema.gov/pollinglocations

RECURSOS MULTILÍNGUES:



বাংলা



हिन्दी



عربي



ESPAÑOL



中文



PORTUGUÊS



KREYÒL AYISYEN



ENGLISH



A cada 10 anos, após a conclusão do Censo dos EUA, são traçados novos limites de zonas e distritos eleitorais para incorporar as mudanças em nossa população. Esse é um processo fundamental que está ocorrendo, com mudanças significativas que afetarão muitos eleitores de Cambridge. Leia este guia para se informar sobre o processo e encontrar sua nova zona e distrito eleitoral para saber onde comparecer para votar na próxima eleição. Mais informações estão disponíveis online em www.cambridgema.gov/elections e serão enviadas aos eleitores antes de cada eleição.

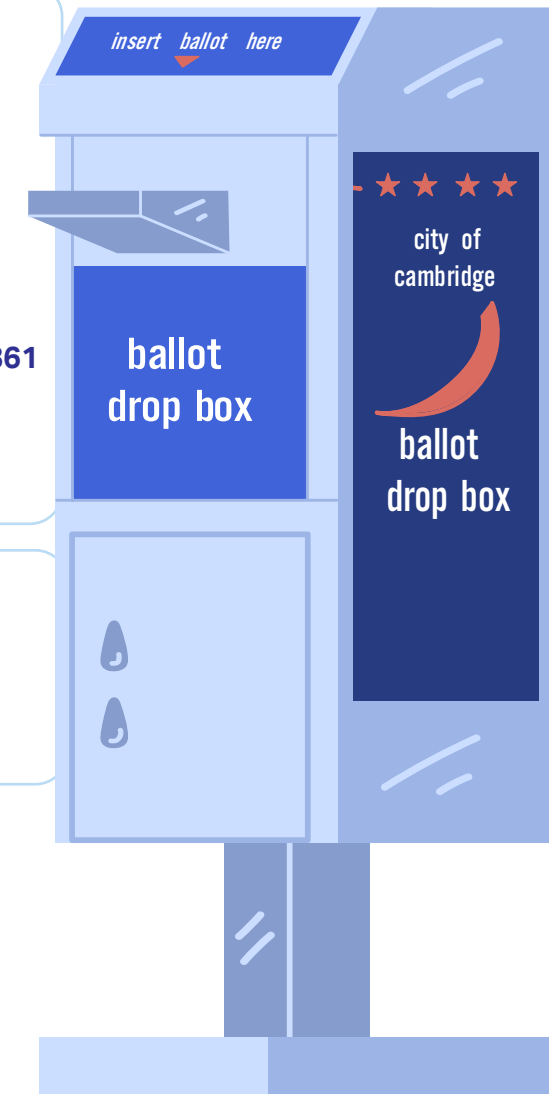
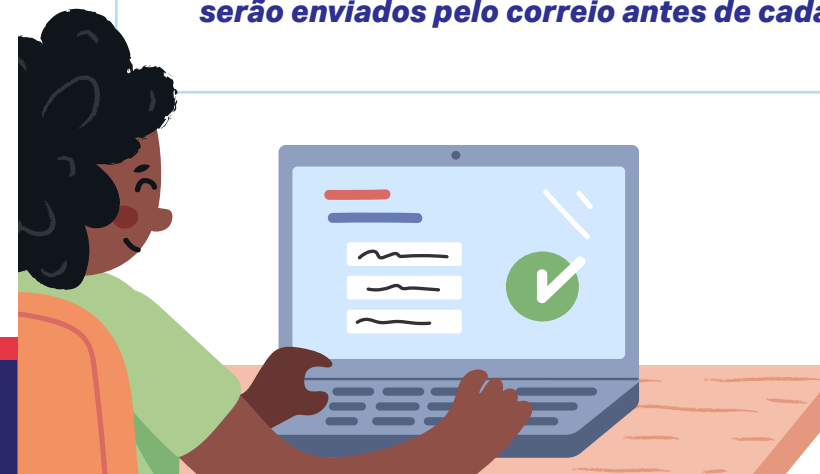


ENCONTRANDO A MINHA NOVA ZONA E DISTRITO ELEITORAL:

- ▶ Acesse www.cambridgema.gov/pollinglocations
- ▶ E-mail elections@cambridgema.gov
- ▶ Ligue para a Comissão Eleitoral no número 617-349-4361
- ▶ Ligue para a Linha de Atendimento Multilingue no número 617-865-2273



Os Cartões de Notificação do Eleitor com as informações da sua zona, distrito e local de votação serão enviados pelo correio antes de cada eleição.

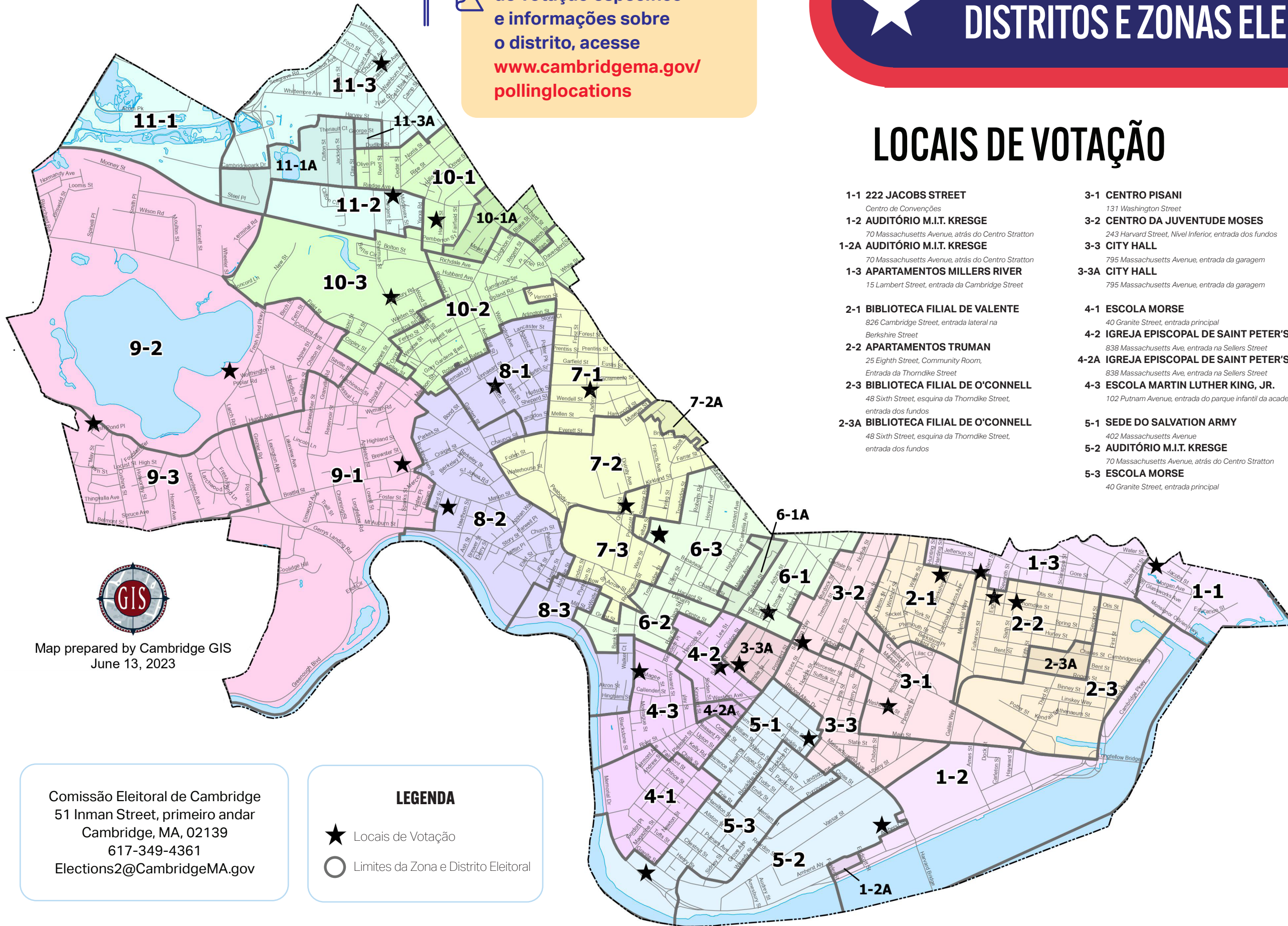




Para encontrar seu local de votação específico e informações sobre o distrito, acesse www.cambridgema.gov/pollinglocations

LOCAIS DE VOTAÇÃO

- 1-1 222 JACOBS STREET**
Centro de Convenções
- 1-2 AUDITÓRIO M.I.T. KRESGE**
70 Massachusetts Avenue, atrás do Centro Stratton
- 1-2A AUDITÓRIO M.I.T. KRESGE**
70 Massachusetts Avenue, atrás do Centro Stratton
- 1-3 APARTAMENTOS MILLERS RIVER**
15 Lambert Street, entrada da Cambridge Street
- 2-1 BIBLIOTECA FILIAL DE VALENTE**
826 Cambridge Street, entrada lateral na Berkshire Street
- 2-2 APARTAMENTOS TRUMAN**
25 Eighth Street, Community Room, Entrada da Thorndike Street
- 2-3 BIBLIOTECA FILIAL DE O'CONNELL**
48 Sixth Street, esquina da Thorndike Street, entrada dos fundos
- 2-3A BIBLIOTECA FILIAL DE O'CONNELL**
48 Sixth Street, esquina da Thorndike Street, entrada dos fundos
- 3-1 CENTRO PISANI**
131 Washington Street
- 3-2 CENTRO DA JUVENTUDE MOSES**
243 Harvard Street, Nível Inferior, entrada dos fundos
- 3-3 CITY HALL**
795 Massachusetts Avenue, entrada da garagem
- 3-3A CITY HALL**
795 Massachusetts Avenue, entrada da garagem
- 4-1 ESCOLA MORSE**
40 Granite Street, entrada principal
- 4-2 IGREJA EPISCOPAL DE SAINT PETER'S**
838 Massachusetts Ave, entrada na Sellers Street
- 4-2A IGREJA EPISCOPAL DE SAINT PETER'S**
838 Massachusetts Ave, entrada na Sellers Street
- 4-3 ESCOLA MARTIN LUTHER KING, JR.**
102 Putnam Avenue, entrada do parque infantil da academia
- 5-1 SEDE DO SALVATION ARMY**
402 Massachusetts Avenue
- 5-2 AUDITÓRIO M.I.T. KRESGE**
70 Massachusetts Avenue, atrás do Centro Stratton
- 5-3 ESCOLA MORSE**
40 Granite Street, entrada principal
- 6-1 CITY HALL ANNEX**
344 Broadway, segundo andar, sala de conferências
- 6-1A CITY HALL ANNEX**
344 Broadway, segundo andar, sala de conferências
- 6-2 ESCOLA CAMBRIDGE RINDGE & LATIN**
459 Broadway, Média Cafeteria, entrada da Cambridge Street
- 6-3 ESCOLA CAMBRIDGE RINDGE & LATIN**
459 Broadway, Média Cafeteria, entrada da Cambridge Street
- 7-1 ESCOLA BALDWIN**
Andar Comunitário, 85 Oxford Street, Entrada da Sacramento Street
- 7-2 ESCOLA BALDWIN**
Andar Comunitário, 85 Oxford Street, Entrada da Sacramento Street
- 7-2A ESCOLA BALDWIN**
Andar Comunitário, 85 Oxford Street, Entrada da Sacramento Street
- 7-3 GUND HALL**
48 Quincy Street, entrada da Cambridge Street
- 8-1 ESCOLA GRAHAM AND PARKS**
44 Linnaean Street, entrada do parque infantil
- 8-2 CENTRO FRIENDS**
5 Longfellow Park, Community Room
- 8-3 ESCOLA MARTIN LUTHER KING, JR.**
102 Putnam Avenue, entrada do parque infantil da academia
- 9-1 IGREJA ARMÊNIA HOLY TRINITY**
45 Brattle Street, entrada do estacionamento na Sparks Street
- 9-2 CAMBRIDGE WATER DEPARTMENT (DEPARTAMENTO DE ÁGUAS DE CAMBRIDGE).**
250 Fresh Pond Parkway
- 9-3 CENTRO DA JUVENTUDE RUSSELL**
680 Huron Avenue, segundo andar
- 10-1 GINÁSIO DA ESCOLA PEABODY**
70 Rindge Avenue, entrada dos fundos
- 10-1A GINÁSIO DA ESCOLA PEABODY**
70 Rindge Avenue, entrada dos fundos
- 10-2 ESCOLA GRAHAM AND PARKS**
44 Linnaean Street, entrada do parque infantil
- 10-3 CADBURY COMMONS**
66 Sherman Street, entrada do pátio em Cadbury Rdw
- 11-1 IGREJA RESERVOIR**
170 Rindge Avenue, entrada dos fundos
- 11-1A IGREJA RESERVOIR**
170 Rindge Avenue, entrada dos fundos
- 11-2 IGREJA RESERVOIR**
170 Rindge Avenue, entrada dos fundos
- 11-3 APARTAMENTOS BURNS**
50 Churchill Avenue, Community Room
- 11-3A APARTAMENTOS BURNS**
50 Churchill Avenue, Community Room



Map prepared by Cambridge GIS
June 13, 2023

Comissão Eleitoral de Cambridge
51 Inman Street, primeiro andar
Cambridge, MA, 02139
617-349-4361
Elections2@CambridgeMA.gov

LEGENDA

- ★ Locais de Votação
- Limites da Zona e Distrito Eleitoral